


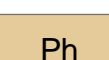


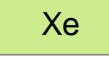


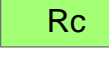






















PIANO DI GESTIONE DEL SIC IT20B0012
"COMPLESSO MORENICO DI CASTELLARO LAGUSELLO"

progettazione StudioSilva S.r.l.  CONSULENZA E PROGETTAZIONE AMBIENTALE StudioSilva S.r.l. sede legale: via Mazzini 9/2 - 40137 Bologna Tel. 051 6360417 Fax 051 6360481	Coordinamento Dott. For. Paolo Rigoni Collaborazione Dott. Sc. For. Giovanni Dalpozzo
 Riserve e Siti Rete Natura 2000 PARCO DEL MINCIO	codice lavoro 2009/029 file T4_Castellaro_Vegetazione.mxd formato Personalizzato emissione Marzo 2010
Tav. 4 - Carta della vegetazione	scala 1:5.000
revisione 1 2 3 4	oggetto data Febbraio 2011 controllato

LEGENDA
 S.I.C. - IT20B0012 "Complesso morenico di Castellaro Lagusello"

- VEGETAZIONE**
- VEGETAZIONE ACQUATICA PLEUSTOFITICA**
-  **Lm** *Lemnetum minoris* Oberd. Ex T. Müller et Görs 1960
- VEGETAZIONE ACQUATICA RIZOFITICA**
-  **NI** *Nymphaetum albo-luteae* Kowinski 1928
- VEGETAZIONE ELOFITICA**
-  **Ph** *Phragmitetum australis* Grabherr et Mucina 1993
 -  **TI** *Typhetum latifoliae* Lang 1973
 -  **Ce** *Caricetum elatae* Koch 1926
- PRATERIE ARIDE SUBMEDITERRANEE**
-  **Xe** *Xerobromion erecti* (Br.-Bl et Moor 1938) Moravec in Holub et al. 1967
- VEGETAZIONE PERENNE NITROFILA**
-  **la** *Inulo viscosae-Agropyron repentis* Biondi e Allegrezza 1996
- ARBUSTETI, SIEPI E MANTELLI DI VEGETAZIONE**
-  **Ru** Aggruppamento a *Clematis vitalba* e *Rubus ulmifolius*
 -  **Rc** Aggruppamento ad *Amorpha fruticosa* e *Rubus caesius*
- BOSCHI ED ARBUSTETI RIPARIALI**
-  **Sc** *Salicetum cinereae* Zolyomi 1931
 -  **Sp** *Salici-Populetum nigrae* Meyer-Drees 1936
 -  **AgI** *Alnion glutinosae* Malcuit 1929
 -  **Ag** Aggruppamento ad *Alnus glutinosa*
 -  **Pa** *Populetalia albae* Br.-Bl. ex. Tchou 1948

- BOSCHI TERMOFILI DI LATIFOGLIE**
-  **So** *Seslerio albicans-Ostryetum carpinifoliae* Lausi et al. 1982 corr. Poldini et Vidali 1995
 -  **Bo** *Buglossoido purpureocaeruleae-Ostryetum carpinifoliae* Gerdol, Lausi, Piccoli et Poldini 1982
 -  **Ec** *Erythronio-Carpinion betuli* (Horvat 1958) Marinček in Wallnöfer, Mucina e Grass, 1993
- FORMAZIONI FORESTALI DI ORIGINE ANTROPICA**
-  **Rp** Aggruppamento a *Robinia pseudoacacia*
 -  **Cau** Formazioni antropogene a dominanza di *Celtis australis*
 -  **RI** Rimboschimenti di latifoglie
 -  **PI** Siepi e filari a prevalenza di *Platanus*, *Ulmus*, *Morus*, *Robinia*
- ALTRE CATEGORIE DI USO DEL SUOLO**
-  Seminativi
 -  Frutteti
 -  Vigneti
 -  Impianti di arboricoltura da legno
 -  Vivai
 -  Aree urbanizzate e insediamenti produttivi
 -  Verde pubblico e privato
 -  Corpi d'acqua senza vegetazione macrofita
 - Esemplari arborei monumentali